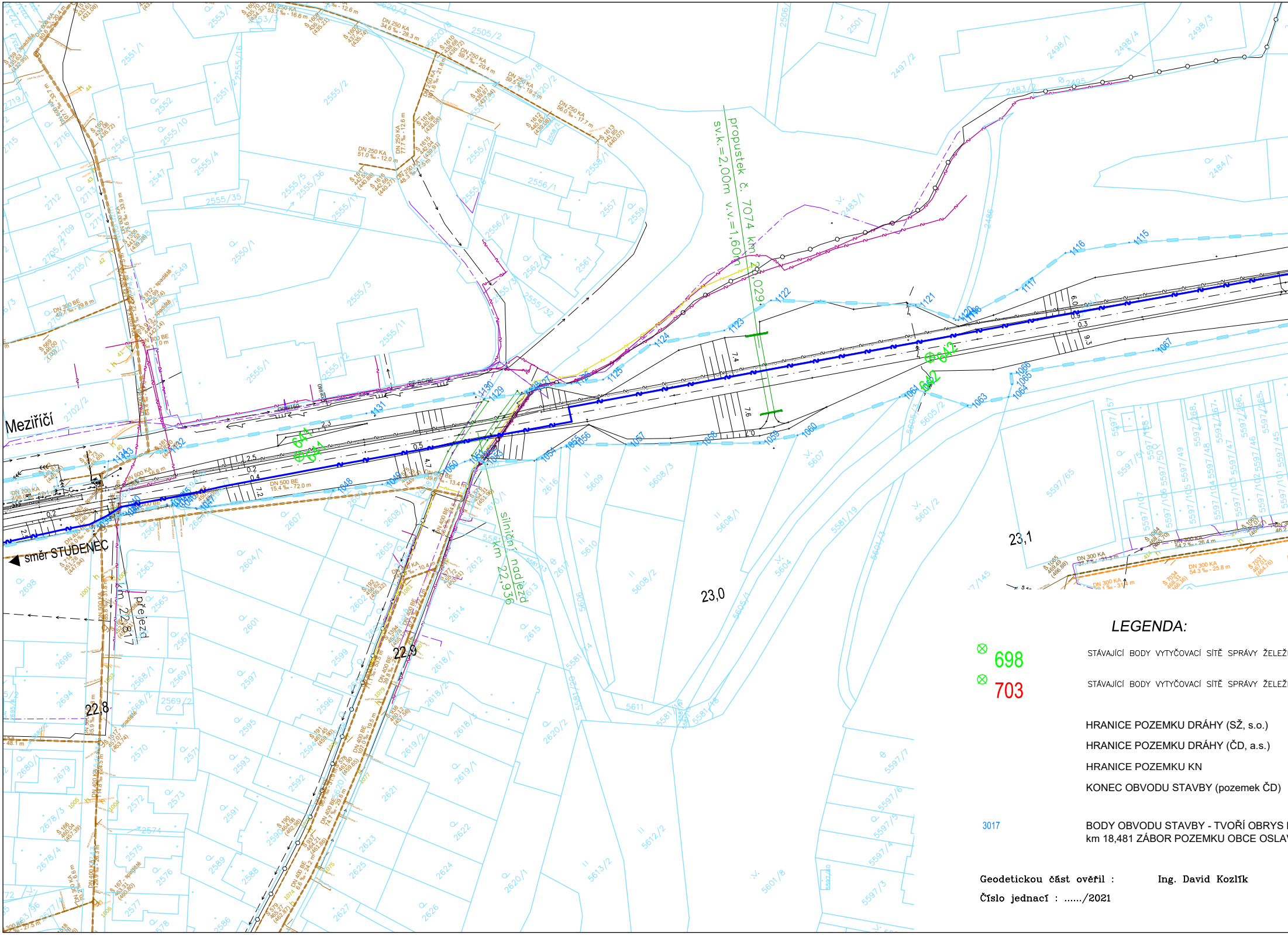
Meziříčí
směr STUDENEC
propustek č. 7074 km 23,029
sv.k.=2,00m v.v.=1,60m
silniční nadjezd km 22,936
přejezd km 22,817
22,8
22,9
23,0
23,1
641
642

LEGENDA:

⊗ 698 STÁVAJÍCÍ BODY VYTYČOVACÍ SÍTĚ SPRÁVY ŽELEZ

⊗ 703 STÁVAJÍCÍ BODY VYTYČOVACÍ SÍTĚ SPRÁVY ŽELEZ

HRANICE POZEMKU DRÁHY (SŽ, s.o.)

HRANICE POZEMKU DRÁHY (ČD, a.s.)

HRANICE POZEMKU KN

KONEC OBVODU STAVBY (pozemek ČD)

3017 BODY OBVODU STAVBY - TVOŘÍ OBRYS
km 18,481 ZÁBOR POZEMKU OBCE OSLAV

Geodetickou část ověřil : Ing. David Kozlík

Číslo jednací : ....../2021

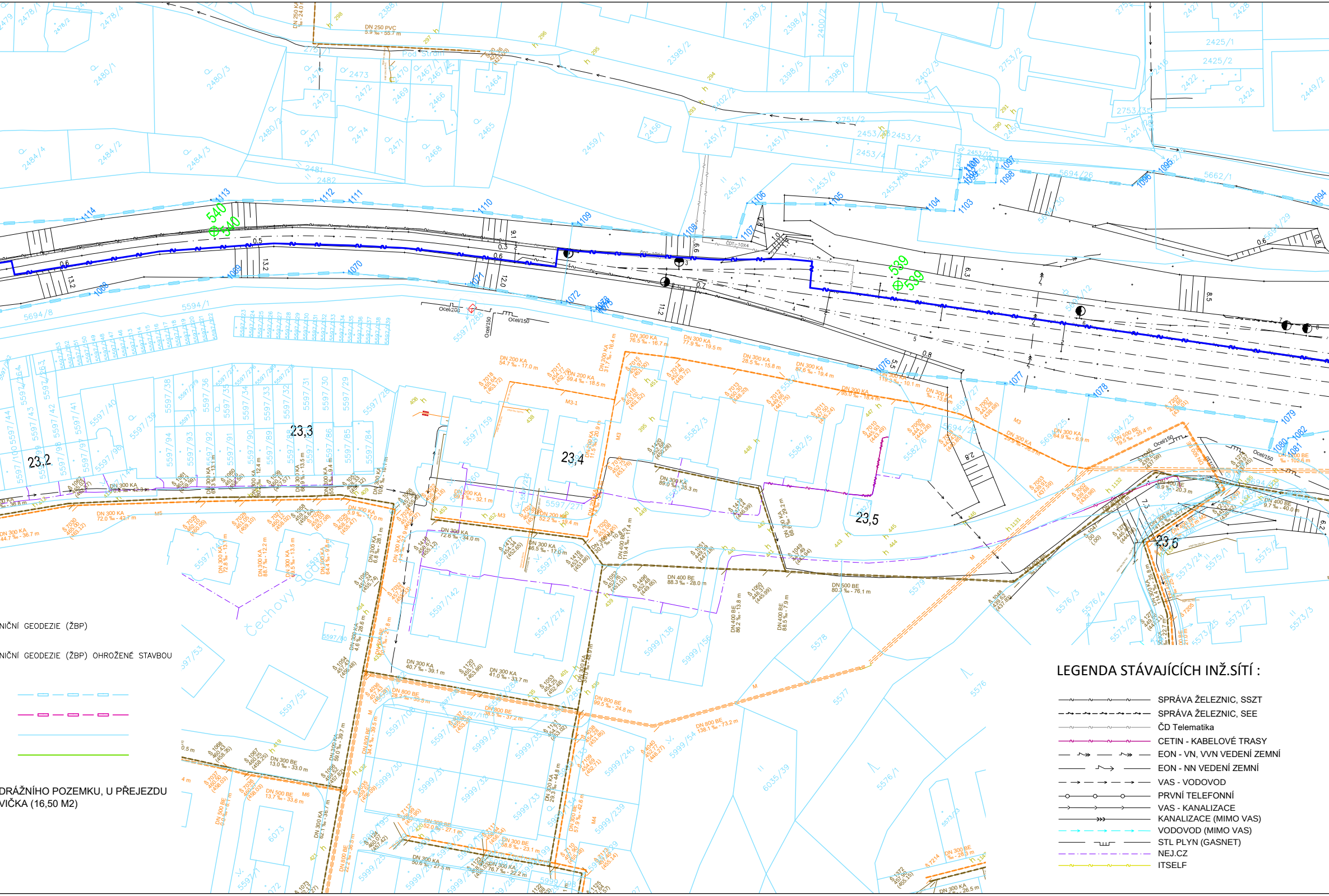
23,2
23,3
23,4
23,5
23,6
539
540
Čechovy sady
Pod Strání
5594/1
5694/8
5694/26
5662/1
DN 800 BE 138.1 ‰ - 73.2 m
DN 500 BE 80.3 ‰ - 76.1 m
DN 400 BE 88.3 ‰ - 28.0 m
DN 250 PVC 5.9 ‰ - 55.7 m

NIČNÍ GEODEZIE (ŽBP)

NIČNÍ GEODEZIE (ŽBP) OHROŽENÉ STAVBOU

DRÁŽNÍHO POZEMKU, U PŘEJEZDU
VIČKA (16,50 M2)

LEGENDA STÁVAJÍCÍCH INŽ.SÍTÍ :

- SPRÁVA ŽELEZNIC, SSZT
- SPRÁVA ŽELEZNIC, SEE
- ČD Telematika
- CETIN - KABELOVÉ TRASY
- EON - VN, VVN VEDENÍ ZEMNÍ
- EON - NN VEDENÍ ZEMNÍ
- VAS - VODOVOD
- PRVNÍ TELEFONNÍ
- VAS - KANALIZACE
- KANALIZACE (MIMO VAS)
- VODOVOD (MIMO VAS)
- STL PLYN (GASNET)
- NEJ.CZ
- ITSELF

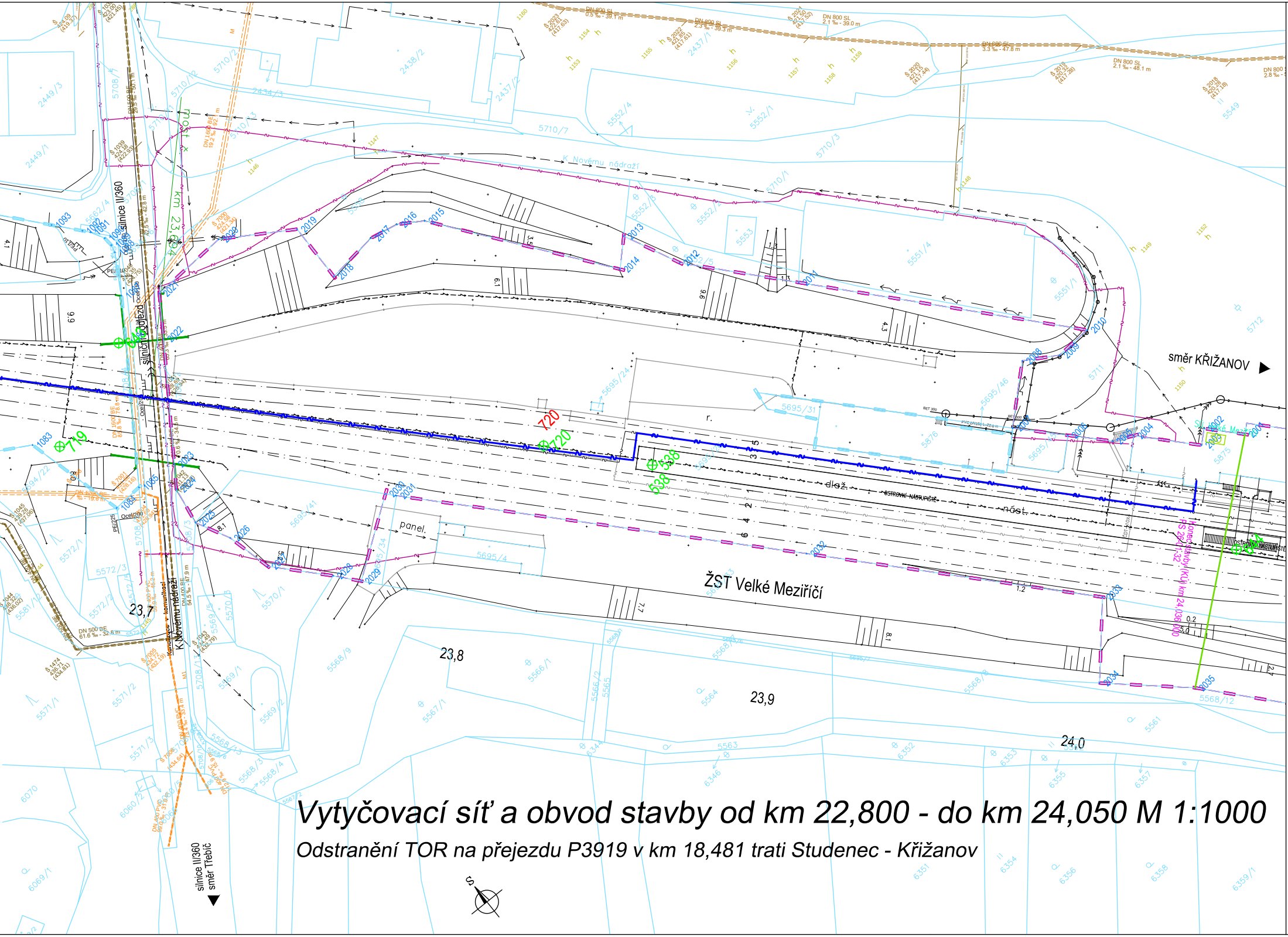
směr KŘIŽANOV
ŽST Velké Meziříčí
silnice II/360 směr Třebíč
silnice II/360
silniční podjezd
K Novému nádraží
K Novému nádraží
Konec stavby (KÚ) km 24,036 000
PS 26-01-32
OSTROVNÍ NÁSTUPIŠTĚ
dlaž.
nást.
panel.
r.
23,7
23,8
23,9
24,0
719
720
538
2001
2002
2003
2004
2005
2006
2007
2008
2009
2010
2011
2012
2013
2014
2015
2016
2017
2018
2019
2020
2021
2022
2023
2024
2025
2026
2027
2028
2029
2030
2031
2032
2033
2034
2035
DN 800 SL
5695/31
5695/4
5552/4
5552/1
5710/7
5710/3
5551/4
5551/1
5564
5566/1
5568/9
5567/1
5563
6344
6346
6352
6353
6355
6357
6351
6354
6356
6358
6359/1
5561
5568/12
6070
6069/1
6060/2
2449/3
2449/1
2438/2
2437/2
2437/1
5712
5711
5875
5876

Vytyčovací síť a obvod stavby od km 22,800 - do km 24,050 M 1:1000

Odstranění TOR na přejezdu P3919 v km 18,481 trati Studenec - Křižanov

Ministerstvo dopravy
Státní fond dopravní infrastruktury

Orientační schéma:

Razítko oprávněné osoby:

Podpis: Datum:

Revize:	Datum:	Popis:	Kontroloval:
000	15.2.2021	Definitivní odevzdání dokumentace	Radek Kverek, DiS
P001	12.2020	Dokumentace k připomínkám	Radek Kverek, DiS

Stavebník/Investor:	**Správa železnic, státní organizace**
Adresa:	Dlážděná 1003/7, 110 00 Praha 1
Zástupce investora:	Stavební správa východ
Adresa:	Nerudova 773/1, 779 00 Olomouc

SPRÁVA ŽELEZNIC

Zhotovitel stavby:	**DMC Havlíčkův Brod s.r.o.**
Adresa:	Průmyslová 941, 580 01 Havlíčkův Brod
Kontakt:	T: +420 569 400 513 E: blaha@dmchb.cz
Zhotovitel objektu:	**DMC Havlíčkův Brod s.r.o.**
Adresa:	Průmyslová 941, 580 01 Havlíčkův Brod
Kontakt:	T: +420 569 400 513 E: blaha@dmchb.cz

DMC Havlíčkův Brod

Hlavní projektant (HIP):	Specialista:	Odpovědný projektant:	Zpracovatel:
Ing. Pavel Bláha	[Specialista]	Ing. Pavel Bláha	Ing. Pavel Bláha

Název stavby/akce:

Odstranění TOR na přejezdu P3919 v km 18,481 trati Studenec - Křižanov

Označení (S-kód): S621900230

Označení zhotovitele: č.zak. 20052

Název části: Návrh vytyčovací sítě

Označení části: N.2.3.

Název objektu: -

Označení objektu/komplexu: -

Název přílohy: Vytyčovací síť a obvod stavby

Název dílčí části přílohy: od km 22,800 - do km 24,050

Číslo přílohy: **- 008**

Paré:

Kraj:	Katastrální území:	TUDU:
Vysočina	Oslavička, Oslavice, Velké Meziříčí	1261 06

Stupeň dokumentace:	Datum zpracování:	Formáty:	Měřítko:
DSP	12.2020	7 x A4	1:1000

S-kód:	Stupeň dokumentace:	Část:	Objekt:	Podobjekt:	Příloha:	Revize:
6 S 2 1 9 0 0 2 3 0	_ D S P X	_ N 2 3 X X	_ X X X X X X X X	_ X X	_ X _ 0 0 8	_ 0 0 0

[Prostor pro další informace]